



Zpravodaj Kunětickohorský

MASRKAČ

www.masrkh.oblast.cz



2019





Vítejte v Regionu Kunětické hory!

Jsme rádi, že se s vámi scházíme nad stránkami tohoto časopisu, protože to znamená, že jste pravděpodobně zavítali do našich krásných končin, kterým říkáme Region Kunětické hory. Náš region je oblast zahrnující 27 obcí Pardubicka, které spojuje jednak blízký pohled na hrad Kunětická hora a jednak příslušnost k Místní akční skupině Region Kunětické hory.

Ahoj, Hello, Halo,
Ciao, Hola...
Vítejte u nás!



váte do Plánu podporovaných aktivit v roce 2020, který je také součástí této tiskoviny, a pak svůj záměr dojdete zkontrolovat do kanceláře MAS.

Činnost naší MASky se ale neomezuje jen na práci s projekty a financemi. Chceme podporovat region z více úhlů pohledu. Další naší oblíbenou činností je podpora školství. Spolupracujeme s většinou škol z celého regionu, snažíme se pro ně vymýšlet zajímavé aktivity a exkurze, aby bylo naplněno Komenského heslo: Škola hrou. Taktéž jim pomáháme s tzv. šablonami, což jsou takové miniprojekty.

A jelikož jsme vás v našem regionu již přivítali, pokusíme se vám ukázat pár tipů na to, co je u nás krásné, protože cestovní ruch je naše velká vášeň. S oblibou navrhujeme různé cyklookruhy, vydáváme materiály pro turisty, především mapy a tematické brožurky. V roce 2019 se nám podařilo také vybudovat dva interaktivní infopointy. Už v roce 2014 jsme také založili aktivitu KRAJ PERNŠTEJNŮ, kdy jsme v našem regionu objevili více než dvě desítky šikovných lidí, kteří dělají zajímavé věci a u kterých stojí za to se zastavit. Takže jejich provozovny jsou vlastně takovými neotřelými výletními cíli.

Doufáme, že jsme činnost MASky dokázali jakžtakž představit, každopádně Vám přejeme mnoho hezkých chvil strávených nad stránkami tohoto časopisu a budeme se těšit třeba i na osobní setkání.

Tým MAS Region Kunětické hory, z.s.

KONTAKTY:

MAS Region Kunětické hory

Husovo náměstí 790, 533 04 Sezemice

Ing. Kristýna Holečková, tel.: 774 293 556
e-mail: holeckova.masrkh@email.cz

Ing. Ivana Řehořová, tel.: 777 693 680

e-mail: rehorova.masrkh@gmail.com

www.masrkh.oblast.cz

Strategické a specifické cíle MAS Region Kunětické hory 2016 – 2023

Strategický cíl 1: Podporovat obce, jejich vybavenost a služby pro obyvatele

Specifický cíl 1.1: Trvale zlepšovat životní podmínky v regionu

Specifický cíl 1.2: Aktivně podporovat společenský život v obcích a regionu

Specifický cíl 1.3: Zdokonalovat služby místní veřejné správy a rozvíjet spolupráci v regionu i mimo něj

Strategický cíl 2: Podporovat hospodaření v regionu

Specifický cíl 2.1: Podporovat rozvoj místní ekonomiky

Specifický cíl 2.2: Podporovat rozvoj cestovního ruchu, turistické infrastruktury a služeb

Specifický cíl 2.3: Podporovat zvyšování zaměstnanosti a sociální podnikání

Strategický cíl 3: Rozvíjet školství a vzdělávání obyvatel regionu

Specifický cíl 3.1: Podpora školství v regionu a celoživotního vzdělávání

Aha, tak náš kraj už znáte, tak vám ještě představíme, co je to ta místní akční skupina, neboli MAS, neboli MASka atd. Místní akční skupiny vznikaly již před více než desetiletím. Jejich hlavním posláním je přerozdělování a vyhledávání finančních prostředků, které podporují rozvoj regionu. To zní hezky, ale co to znamená v praxi? Jednoduše. Jste zemědělec a potřebujete na nový traktor, tak vám MAS může pomoci sehnat část těchto peněz formou dotace. Starosta obce potřebuje na nový chodník, může se stavět na MAS a ta mu může pomoci část chodníku zafinancovat z dotačních zdrojů. Jste-li ředitel školy a chcete nějaké úpravy nebo vybavení, aby se u vás lépe učilo, zkuste se zeptat na MAS. Takto to zní velmi jednoduše, což samozřejmě není, a MASka není všemocná. Nemůže rozdělovat prostředky do nekonečna, ani na vše, co byste si přáli. Ale pokud máte v hlavě nějaký projektový záměr, rozhodně neprohloupíte, pokud se podí-



Kde peníze pomáhají



Místní akční skupina Region Kunětické hory má za cíl podporovat rozvoj svého regionu. K tomu jí slouží finance z některých operačních programů Evropské unie. Mnoha lidem při slovech projekt a dotace naskakuje téměř kopřivka, neboť, příznajme si to, především kvůli negativní prezentaci v médiích nejsou tyto termíny vnímány úplně pozitivně. Ale ono je to vlastně logické, je to stejná situace jako v životě. Pokud se vám něco povede, je to záležitost, kterou nikdo moc neřeší. Ale pokud se něco nepovede a je to problém, je to okamžitě senzace a dozvídá se o tom široká veřejnost. A stejně tak je to i s projekty. Většinou se dozvídáme o těch, které nedopadly. My bychom vám proto rádi představili několik projektů, které žadatelé podali v rámci výzev naší místní akční skupiny a zároveň které úspěšně prošly schvalovacím procesem zakončeným schválením projektů představenstvem.



Kdo umí, ten umí.
Kdo neumí, jen č...
a tady v regionu umí.



Projekty schválené představenstvem od roku 2017

| Registrační číslo projektu | Název projektu | Výzva MAS | Opatření MAS | Výše schválené dotace |
|--|---|---|---|-----------------------|
| Program ROZVOJE VENKOVA 2014-2020 | | | | |
| 17/001/19210/453/023/000164 | Kunětická zmrzka - výroba mražených delikates, zpracování zejména lokálních zeměděl. produktů | MAS č. 1 | PRV/F2 Zpracování a uvádění na trh zemědělských produktů | 4 102 195 Kč |
| 17/001/19210/453/023/000168 | Nákup pneumatického secího stroje | MAS č. 1 | PRV/F1 Investice do zemědělských podniků | |
| 17/001/19210/453/023/000166 | Hnojště Časy | MAS č. 1 | PRV/F1 Investice do zemědělských podniků | |
| 18/002/19210/453/023/003515 | Nákup dvourotorového shrnovače píce | MAS č. 2 | PRV/F1 Investice do zemědělských podniků | |
| 18/002/19210/453/023/003514 | Foliovnik | MAS č. 2 | PRV/F1 Investice do zemědělských podniků | |
| 18/002/19210/453/023/003512 | Investice do lesů v obci Srch | MAS č. 2 | PRV/F6 Nепroduktivní investice v lesích | |
| 18/002/19210/453/023/003511 | Pořízení zmrzlinového stroje | MAS č. 2 | PRV/F4 Podpora investic na založení nebo rozvoj nezemědělských činností | |
| 18/002/19210/453/023/003513 | Zkvalitnění ubytovacího zařízení | MAS č. 2 | PRV/F4 - Podpora investic na založení nebo rozvoj nezemědělských činností | |
| 18/002/19210/453/023/003516 | Pořízení přepravního vozu na balíky | MAS č. 2 | PRV/F1 Investice do zemědělských podniků | |
| 19/004/19210/453/023/001845 | Nákup kolového nakladače | MAS č. 4 | PRV/F1 Investice do zemědělských podniků | |
| 19/004/19210/453/023/001846 | Lesní park | MAS č. 4 | PRV/F6 Nепroduktivní investice v lesích | |
| OPERAČNÍ PROGRAM ZAMĚSTNANOST | | | | |
| CZ.03.2.65/0.0/0.0/16_047/0006997 | Prorodinná opatření - příměstský tábor | Prorodinná opatření - I | OPZ/04 Prorodinná opatření | 2 371 679 Kč |
| CZ.03.2.65/0.0/0.0/16_047/0009011 | Dětský klub při ZŠ Dříteč | 3.výzva MAS RKH-OPZ-Prorodinná opatření-II | OPZ/04 Prorodinná opatření | |
| CZ.03.2.65/0.0/0.0/16_047/0011227 | Aktivně ke štěstí a spokojenosti | 6.výzva MAS RKH-OPZ-Zaměstnanost-I | OPZ/01 Zaměstnanost | |
| INTEGROVANÝ REGIONÁLNÍ OPERAČNÍ PROGRAM | | | | |
| CZ.06.4.59/0.0/0.0/16_038/0007327 | Chodník Veská - I. část | 1.Výzva MAS RKH-IROP-Doprava-I | IROP/01 Doprava | 11 437 451,24 Kč |
| CZ.06.4.59/0.0/0.0/16_038/0007326 | Chodník Dražkov - I. část | 1.Výzva MAS RKH-IROP-Doprava-I | IROP/01 Doprava | |
| CZ.06.4.59/0.0/0.0/16_075/0011867 | Modernizace ZŠ Moravany | 8.výzva MAS RKH-IROP-Vzdělávání-II | IROP/05 Vzdělávání | |
| CZ.06.4.59/0.0/0.0/16_075/0011821 | Odborné učebny IC techniky ZŠ Dašice | 8.výzva MAS RKH-IROP-Vzdělávání-II | IROP/05 Vzdělávání | |
| CZ.06.4.59/0.0/0.0/16_074/0011223 | Občerstvení na farmě | 10.výzva MAS RKH-IROP-Sociální podnikání-II | IROP/04 Sociální podnikání | |



V Sezemicích a Starých Ždánicích vyrostla nová chytrá odpočívadla pro výletníky

Jak již jistě všímaví obyvatelé Sezemic a Starých Ždánic zaznamenali, během března se v jejich obcích objevily nové dřevěné přístřešky s lavicemi a stolem (tzv. infopointy) pro unavené pocestné. Sezemický infopoint se nachází na frekventované cyklostezce hned u mostu přes řeku Loučnou. Cyklotrasa je značena číslem 4191 a dojet po ní můžete až do Pardubic. Ve Starých Ždánicích je infopoint umístěn v sousedství dětského hřiště na prostranství mezi kostelem sv. Václava, obecním úřadem a obecním hostincem. V blízkosti prochází značená cyklotrasa č. 4040, která začíná v Lázních Bohdaneč a posléze kopíruje tok Opatovického kanálu.

Tyto infopointy neslouží jen k odpočinku, ale hlavně k informování návštěvníků našeho regionu, co krásného tu máme k vidění. Každý

z infopointů je proto doplněn o 4 infotabule. První infotabule pojednává o projektu Venkov 21. století, který za vznikem infopointů stojí,

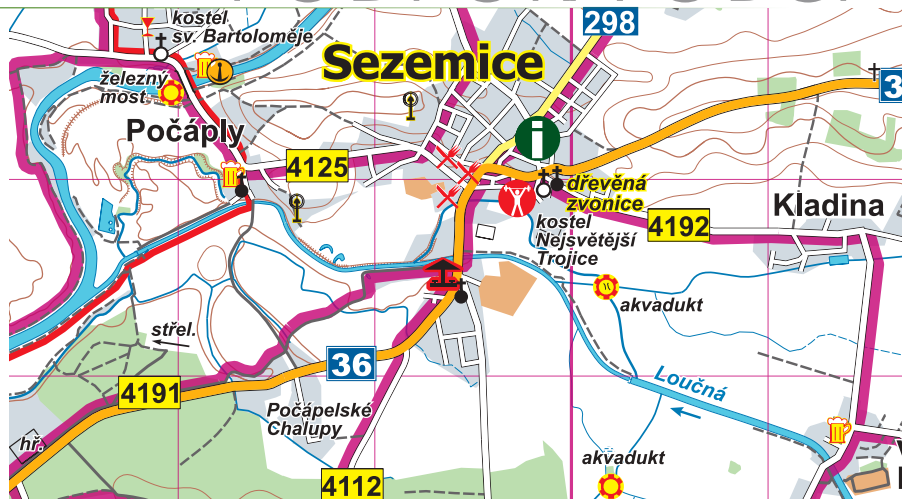


další o Regionu Kunětické hory a jeho známých i méně známých turistických atraktivitách a nechybí ani tipy na cyklovýjíždky po regionu. Poslední tabule je věnována krásám města či obce, kde se infopoint nachází.

Když už jsme nakousli projekt Venkov 21. století, je třeba poznamenat, že s infopointy se nesetkáte jenom v Sezemicích a Starých Ždánicích. Na tomto projektu, který byl realizován za podpory z Programu rozvoje venkova, totiž spolupracovaly hned tři místní akční skupiny – MAS Region Kunětické hory, MAS Železnohorský region a MAS Pošumaví. Infopointů v těchto třech regionech vzniklo hned 18.



PODPORA OBCÍ



Ale tím to nekončí. Na infotabuli v každém infopointu si mohou návštěvníci všimnout také QR kódu, který je po použití aplikace v chytrém telefonu přeměruje na mapový portál, kde se mohou dozvědět ještě mnohem více, co zajímavého lze v regionu navštívit. Přece jen, do infopointu se nevejde nekonečný počet infotabulí, a MAS se tedy rozhodly jít s dobou a využít moderních informačních technologií.

A šly ještě trochu dál. Každý infopoint je opatřen solárním panelem, který dodává energii do zásuvky, kde si můžete nabít třeba mobilní telefon.

Starosta města Sezemice k projektu dodává: „Umístění infopointu v Sezemících je opravdu strategické. Oblíbili si ho nejen cyklisté projíždějící po cyklostezce, ale i místní obyvatelé například při čekání na autobus nebo při cestě z nákupu. Pro náš region semknutý mezi dvěma krajskými městy je důležité ukázat, co všechno se tu dá vidět a zažít. Musíme stále pracovat na tom, aby cyklista-návštěvník obcemi nejen projel, ale i se tu na chvíli zdržel a podíval se i na další místa v okolí.“

I tato problematika byla jedním z témat akce Cestovní ruch v regionu, která se v rámci

projektu Venkov 21. století odehrála pod taktovkou MAS Region Kunětické hory 20. února 2019 v sále radnice v Sezemících. Sešlo se zde téměř 40 zástupců subjektů cestovního ruchu, obcí, turistické oblasti Pardubicko, okolních MAS atd. Cílem akce bylo podpořit rozvoj cestovního ruchu v regionu prostřednictvím sdělení zkušeností odborníků publiku z řad subjektů cestovního ruchu i veřejnosti a také sdělením příkladů dobré praxe. Akce, jako je tato, podporují síťování subjektů v regionu, a tím i jeho udržitelný rozvoj.

MAS Region Kunětické hory již druhým rokem obnovuje obecní sportoviště

Pohyb a fyzická aktivita jsou základem zdravého životního stylu a moderní, bezpečná a plně funkční sportoviště patří dnes již mezi základní občanskou vybavenost každé obce, proto MAS Region Kunětické hory vyšla v projektu financovaném z POV Pardubického kraje vstříc potřebám obcí na svém území a zaměřila ho na obnovu sportovišť. Projekt Obnova sportovišť v Regionu Kunětické hory byl v roce 2018



realizován v Čepce, Česech, Dřítči, Srchu a Rábech. Velký zájem o projekt předznamená, že tématu obnovy sportovišť se bude MAS věnovat i nadále, a proto se z výsledků projektu Obnova sportovišť v MAS Region Kunětické hory II. realizovaného v roce 2019 mohou těšit v Němčicích, Rábech, Spojilu a Starých Ždánicích. Obce dotaci využily k opravě povrchů, oplocení i zázemí sportovišť nebo k pořízení vybavení hřišť.

Těmito aktivitami MAS naplňuje:

- Strategický cíl 1: Podporovat obce, jejich vybavenost a služby pro obyvatele
- Specifický cíl 1.1: Trvale zlepšovat životní podmínky v regionu
- Specifický cíl 1.2: Aktivně podporovat společenský život v obcích a regionu
- Strategický cíl 2: Podporovat hospodaření v regionu
- Specifický cíl 2.2: Podporovat rozvoj cestovního ruchu, turistické infrastruktury a služeb

Legendární Kraj Pernštejnů má co nabídnout

V roce 1491 přišel do našich končin Vilém z Pernštejna a odkoupil Pardubice a kunětické panství. Nastala tak slavná éra východních Čech. Vilém byl velmi uvážlivý hospodář a začal zde budovat obrovskou rybníční soustavu. Ostatně její pozůstatky můžeme v krajině vidět dodnes. Copak neznáte Bohdanečské rybníky, rybník Labská u Sezemic nebo slavný Opatovický kanál? Ale zpátky k Vilémovi. Ten budoval a budoval, až vybudoval tu obrovskou síť rybníků a kanálů, která protkávala celé Pardubicko. Byla tak veliká, že na ní závistivě koukali až Rožmberkové z jižních Čech. A proč to dělal? Protože byl chytrý. Voda byla tehdy čistá, takže jeho poddaní mohli z těch potoků přímo pít a hlavně v ní plavalo tolik ryb, že nikdo na panství nemusel mít hlad. Vilém pochopil, že když jeho lidé budou spokojeni, bude spokojený i on a všem se na panství bude žít dobře.

To je už bohužel více než 500 let. Tuto dobu slávy již dávno odvál čas, ale na odkaz Viléma z Pernštejna zapomenuto nebylo. Ve stylu Vilémova odkazu vznikl spolek lidí - vý-



robců, kteří v duchu tradic pokračují, a podporují tak nejen hospodaření v regionu, což je jedním z cílů naší strategie. Jsou to lidé, kteří vyrábějí něco výjimečného, kvalitního a podporují jeden druhého, stejně jako Vilém podporoval své poddané.

Pokud byste se chtěli dozvědět více, nakoupit regionální produkty nebo se dokonce stát regionálním výrobcem, podívejte se na www.regionální-znacky.cz/kraj-pernstejnu/ a tam najdete vše potřebné.

Maskáčková OSMISMĚRKA

| | | | | | | | | | | | |
|---|---|---|---|---|---|---|---|---|---|---|---|
| Z | I | N | V | E | S | T | O | R | É | Y | S |
| E | A | D | Z | E | C | B | O | V | L | K | E |
| M | R | M | D | K | A | P | R | O | E | T | C |
| Ě | U | M | Ě | S | T | A | K | K | T | Á | O |
| D | T | Í | L | S | I | Š | U | N | A | M | R |
| Ě | L | S | Á | L | T | U | Ň | E | K | A | P |
| L | U | T | V | O | U | N | K | V | I | P | R |
| S | K | O | Á | Y | L | K | A | Í | N | N | O |
| T | T | A | N | H | R | A | D | N | D | C | D |
| V | P | Ř | Í | R | O | D | A | O | O | Í | U |
| Í | N | J | E | T | Š | N | R | E | P | S | K |
| Z | O | V | O | R | P | R | O | J | E | K | T |

Hrad
Investor
Kapr
Kultura
Kučka
Města
Místo
NNO
Obce

Památky
Pernštejn
Podnikatelé
Proces
Produkt
Projekt
Provoz
Příroda
Sál

Školy
Šunka
Titul
Trhy
Venkov
Vino
Vzdělávání
Zaměstnanost
Zemědělství

Pozn.: NNO je zkratka pro nestátní neziskovou organizaci.

Tajenka: Místní akční skupina podporuje projekty v regionu prostřednictvím _____



Minikvíz pro děti. Poznáte, co je na obrázku?

Správné odpovědi najdete pootočené vespod stránky.

- Správné odpovědi kvízu:
- 1) Krk houslí
 - 2) Hoblík
 - 3) Pardubický permík
 - 4) Švestky
 - 5) Kapr
 - 6) Ganoderma-reishi (houba)

Aktivitou KRAJ PERNŠTEJNŮ přispívá MAS k naplňování cílů:
Strategický cíl 2: Podporovat hospodaření v regionu; Specifický cíl 2.1: Podporovat rozvoj místní ekonomiky
Specifický cíl 2.2: Podporovat rozvoj cestovního ruchu, turistické infrastruktury a služeb



Něco pro školáky i starší poškoláky: Znáte ještě staročeské zvyky a víte, co znamenají? Aneb Co jsme slavili v nedávné době

Moderní doba je přetechnizovaná a uspěchaná. Vše spěchá kupředu, ale neměli bychom zapomínat občas se otočit a pohledět do minulosti. Do doby, kdy vše bylo pomalejší, ale lidé se více setkávali při společných akcích a slavnostech. V tomto bychom se od svých předků měli učit. Je záslužným činem, že se tyto nádherné tradice na obcích stále udržují, což je většinou záležitostí různých občanských sdružení a dalších spolků. Popřejme jim tedy mnoho úspěchů v jejich úsilí, neboť jejich zásluhou naše vesnice a městečka kulturně ožívají. Pojdme se na pár z nich společně podívat.

Masopust

Konec února bývá ve znamení tradičního Masopustu, období veselí a hojnosti. V tyto dny se po obcích prohánějí průvody maškar ke všeobecnému potěšení všech obyvatel. Ve spojitosti s maškarními průvody mají lidé zafixován především nedaleký skanzen Veselý Kopec. Je však potěšující, že se tato zábavná tradice navrácí i do naší Polabské nížiny. Takovéto průvody můžete spatřit koncem února ve Dřítči nebo třeba u kamarádů v Dolních Ředčicích. A jak tato show vypadá? Neočekávejte žádnou pompézní bláznivinu typu benátského karnevalu, ale staročeskou pohodu. V čele průvodu jede vůz tažený koňmi a z jeho korby vyhrává živá hudba. Okolo muzikantů poskakují maškary šašků, čertů a dalších roztodivných příšer a nechybí ani tradiční medvěďák se svým chlupatým svěřencem.

Vynášení Morany

Morana byla považována za slovanskou bohyni smrti a zimy. Její vynesení symbolizovalo konec zimy a nástup jara. Většinou se tak dělo na smrtoun neděli. Moranu představovala dle zvyku slaměná figurína, která byla oblečena do ženských šatů a byla ozdobena kraslicemi a fábory. Poté byla nesena za vesnici, zapálena a vhozena do vody, což symbolizovalo odchod zimy do podsvětí. Všichni, kdo šli v průvodu, se poté rozutíkali zpět do vesnice, neboť se věřilo, že kdo doběhne poslední, do roka zemře.

Proč na sv. Jiří vylézají hadi a štíři?

Tento světec bývá často zobrazován v souboji s drakem. Proč vlastně svatý Jiří a drak?

A proč ti hadi a štíři? Vše se zakládá na pověsti, že blízko jakéhosi města se usadil drak. Když chtěli občané vyrazit z města pro vodu, museli draka odlákat. Proto vždy losovali a vybrali jednoho obyvatele města, který mu byl předhozen jako oběť. Nakonec došla řada i na královu dceru. Král prosil o milost, ale nakonec musel dceru vydat. Ve chvíli, kdy se drak chystal princeznu sežrat, jel okolo sv. Jiří, který draka zabil. Podle pověr se také v tento den otvírala země, ze studní tekla jedovatá voda a vylézali hadi a štíři, avšak čtyřlístku nalezenému před tímto svátkem se přisuzovala kouzelná moc.

Pálení čarodějnic

Známé též jako Filipjakubská či Valpuržina noc. V tento den měly údajně mít temné síly větší moc než jindy. Zároveň čarodějnice létaly na svůj rej tak, že se pomazaly kouzelnou masťou a létaly na košťatech z jasanových, vrbových nebo březových proutků. Aby byly čarodějnice zaplašeny, na kopcích se zapalovaly ohně. Také se zapalovala košťata namočená do smoly, která se hořící vyhazovala do vzduchu, aby srazila čarodějnice z oblohy. Proto i dnes pokračuje tradice ohňů, avšak už málo víme, proč je pálíme.

Staročeské Máje ve Starých Ždánicích

Každoročně poslední sobotu v květnu probíhají ve Starých Ždánicích tradiční Staročeské Máje. Tradice Staročeských Májí je ve Starých Ždánicích velmi dlouhá. Jedny z prvních Májí proběhly již v poválečných letech 1948-1949.



Jak celá slavnost probíhá? Den před konáním akce vzyčij mládenci v centru obce hlavní májku, kterou děvčata nazdobí barevnými fábory. Májku pak mládenci hlídají, aby jim ji nikdo nepokácel. Zároveň stavějí malé májky k domům svých dívek, aby bylo patrné, že se zde nachází mladá svobodná dívka, která půjde do průvodu.

Průvod pak vždy zastaví u domu označeného májkou. Družba zavede dva mládence do domu, kde žádají o svolení rodičů vyvést dívku do průvodu. Pak se všichni odeberou před dům, kde jeden mládenec s družbou drží stráž u májky a druhý mládenec jde se svou dívkou tančit před májkou dohodnutý lidový tanec. Po odtančení mládenec, který drží stráž u májky, májku zlomí na znamení, že je dívka vyvedena. Všechny páry se na závěr srovnají do špalíru, ve kterém jdou za zvuku lidových písní pod hlavní májku odtančit Staročeskou besedu. Diváci se tak mohou těšit na přehlídku krásných barevných krojů a také na originální pásmo lidových tanců. Večer vše zakončí Májová zábava.

Dožínky – stará tradice v novém kabátě

Všimli jste si, že mnoho tradic a zvyků se v současnosti dočkalo nového pojetí a díky tomu mohou přežívat v povědomí lidí i nadále? Nejinak je to s tradiční oslavou ukončení žni na konci léta - dožínkami. Dožínkové zábavy byly odedávna spojeny s hodováním, muzikou a zábavou, tehdy měla chasa právo pobavit se na účet hospodáře, kterému po celý rok pomáhala. Nejinak by tomu mělo být i dnes. Právě takové dožínky se odehrávají pravidelně začátkem září pod Kunětickou horou. Současné dožínky jsou taktéž především o zábavě, ale navíc jsou i přehlídkou toho, co k zemědělství patří. Tedy můžete zde zhlédnout ukázky zemědělské techniky, pobavit se s regionálními výrobci, ale i dozvědět se spoustu zajímavého.



MAS vydaním tohoto materiálu naplňuje:
Strategický cíl 1: Podporovat obce, jejich vybavenost a služby pro obyvatele; Specifický cíl 1.2: Aktivně podporovat společenský život v obcích a regionu
Specifický cíl 1.3: Zdokonalovat služby místní veřejné správy a rozvíjet spolupráci v regionu i mimo něj; Strategický cíl 2: Podporovat hospodářství v regionu
Specifický cíl 2.2: Podporovat rozvoj cestovního ruchu, turistické infrastruktury a služeb

Trocha heraldiky aneb Znáte znaky našich měst a obcí?

Tentokrát jsme se rozhodli trochu prověřit vaše znalosti a připravili jsme pro vás lehký kvíz. Na následujících stránkách nabízíme náhled znaků našich měst a obcí i s laickým popisem a krátkým vyprávěním s nápovědou. Na vás je určit obec, ke které znak přináleží. Můžete použít i mapu. Řešení najdete na konci článku.



1



2



3



4



5



6



7



8



9



10



11



12



13



14



15



16

HISTORIE MĚST A OBCÍ



17



18



19



20



21



22



23



24

1) Název této obce je téměř strašidelný. V jejím katastru se nachází vyhlášená přírodní rezervace Baroch a známý lihovar. Tato obec se honosí modrým štítem. Dole se nacházejí dva zvlněné stříbrné pruhy (břevna). Nad nimi uvidíte v erbu zvon, květ jabloně a dva zlaté orobince.

2) Toto město, německy zvané „Daschitz“, je proslulé svým nádherným náměstím T. G. Masaryka, unikátním vodním mlýnem a např. Vosáhlou vilou. Městský znak tvoří červený štít, který je obklopen obrubou. Vršek erbu zdobí zděná koruna. Ve štítu vidíte stříbrného dvouocasého lva se zlatou korunou a drápy (zbroj).

3) V blízkosti obce se nachází hnízdiště čápa bílého. Místo bylo osídleno již v dobách prehistorických, o čemž svědčí i hrobové nálezy. Název obce je odvozen od slova chodec. Tentokrát znak obce tvoří stříbrný štít s modrým hrotem, ze kterého vyrůstají dva černé zubří rohy, které odkazují na Pernštejny. Dále jsou v něm tři žitné klasy s listy.

4) V obci je malebný žlutý kostel Navštívení Panny Marie. Jméno obce připomíná jednu významnou památku u Kutné Hory. Znak obce je červeno-zlatý. Zlatá opět tvoří hrot. Dále je ve znaku černý kohout a v červeném poli dvě stříbrná krojidla.

5) Těsně pod Kunětickou horou leží malá obec. Naleznete zde dvě pozoruhodnosti. Jednak vyhlášenou zmrzlinu a jednak most UNNRA z roku 1947, který se klene přes Labe. Obec se pyšní modrým štítem. V jeho spodní části je zlato-černý šachovnicový kopec. Na něm stojí stříbrná věž s červenou střechou. Za ní jsou dva zlaté zkřížené žebříky.

6) Našli byste zde unikátní vodovod z let 1911-1912. V blízkosti obce se nachází most, který vznikl unikátním způsobem. Byl postaven

na zelené louce a teprve poté pod něj byl sveden tok řeky. V modrém štítě se nachází dole stříbrný most o třech obloucích. Nad ním je symbol roštu.

7) Obec vznikla v rámci tzv. raabizace. Je třeba říkat více? Štít obce je dělený. V levé části je zlato-černá šachovnice. V pravé části je na stříbrném poli vyobrazen havran se zlatým zobákem a pařáty (zbroj).

8) Dějiny zdejší obce jsou poznamenány slova krvavou historií, neboť tudy často táhla vojska na Pardubice a Hradec Králové. V katastru obce se nacházela proslulá Červená studánka, dnes zde stojí třeba barokní sýpka. Stříbrný štít je šikmo rozdělen modrým vlnitým pruhem (břevnem). V horním rohu je zobrazena roubená tvrz s dřevěnou hradbou. V dolní části se nacházejí tři černé kůly.

9) Znak této obce na Loučné byl vytvořen dle erbu vymřelého rytířského rodu s přídomkem ze Sulic. Náhrobky těchto rytířů se dodnes nacházejí u místního kostela. Název obce odkazuje na handicap Jana Žižky. Ve znaku má obec zlatého rytíře, nad hlavou má tři bílé květiny.

10) Tato obec vznikla taktéž v rámci raabizace, zajímavé je, že ji ze všech stran obklopuje katastr města Pardubic, ale je samostatná. Nachází se zde farma Apolenka. Obec získala svůj znak v roce 2000 a představuje dva rybníky rozdělené (nebo spíše spojené) hrází.

11) Stávala zde tvrz, kterou dobýval sám Jan Lucemburský. Nedaleko obce jsou vyhlášené přesypy. Znak obce tvoří vlnou dělený zlato-modrý štít. V horní polovině se nacházejí dva zkřížené vrbové pruty (rokytí), v dolní polovině štítu plavou dva zlatí kapři.



25

12) Tak tady to bude celkem jasné. V těchto místech stával známý klášter, který byl roku 1421 vypálen husity. Dodnes se zde vypráví o pokladu, který nebyl dosud nalezen. Že by ho omylem spálili v té elektrárně? Ve štítu obce v modré barvě se nachází stříbrný rošt prostrčený zlatou berlou. Rošt je symbolem umučení patrona zdejšího kostela, svatého Vavřince. Ve spodní části znaku je vlna symbolizující Labe.

13) Nedaleko obce můžete navštívit soutok Chrudimky a Novohradky. Podél náhonu Zminka leží lužní les s výskytem vzácných rostlin. Ve znaku obce se nachází zlatá ryba, která obtáčí stříbrný kůl. Pozadí štítu je modré.

14) Kulometry vymalované na zdích kostela najdete jen v kostele Svatých Petra a Pavla v této obci. Také zde nalezl poslední odpočinek Václav Veverka. Přijít na název obce, by mohla být pěkná dřina. Obecní znak tvoří dělený červeno-zlatý štít. Ve zlatém poli je modré podélné břevno (pruh). V horním červeném poli se nacházejí zkřížený zlatý meč se zlatým klíčem.



15) Pernštejn hluboce promluvili do dějin této obce. Přímo v ní se nachází legendární vodárna z dob těchto pánů. Zároveň v jejím katastru leží Pohránovský rybník. Malá nápo- věda... V jejím názvu nenaleznete ani jednu samohlásku. Obec se pyšní stříbrným štítem s modrým vlnitým spodkem (patou). Nad pa- tou se vznášejí sršeň, okolo které jsou zobra- zeny dva dubové listy, každý s jedním žaludem.

16) Osídlení těchto míst je známo již z doby kamenné, později zde stávala tvrz, po níž zů- stal v centru obce pahorek. V blízké lokalitě se kdysi těžila rašelina. Ve štítu obce je k vidě- ní tvrz s cimbuřím a zvoničkou. Nad ní vlaje praporec s černou orlicí ve zlatém poli. Pozadí štítu je modré.

17) Obec snad mohla být pojmenována po Diviši Bořkovi z Miletínka, husitském hejtma- nu. Přes obec je ideální vstup přímo do nád- herných hradeckých lesů. Štít obce je zelené barvy. Jeho středem se táhne šachovaný kůl. Dále se v erbů nacházejí dvě zlaté borové ši- šky.

18) Obecní štít se může pochlubit dvouhla- vou orlicí jak z dob Přemyslovců. Jo, to byly časy! Orlice nese na hrudi stříbrný zvon. Pod jejími pařáty se pohupuje loď na vlnách.

19) O Václavu Veverkovi již víme, kde spoči- nul, ale v této obci naopak žil. Nedaleko obce se nachází Bukovský kopec o výšce 247 m n. m. Štít má modré pozadí a zlatou patku. Z ní vyrůstá zlatý buk. Že by ten strom dal jméno názvu obce?

20) Obec dostala jméno po stejnojmenném rybníku, který byl snad ve své době největ- ším v Čechách. Byl však v 18. století vysušen a dnes tu po rybníční soustavě zůstal již jen Opatovický kanál. Vodní plochy však v blíz- kosti obce zůstaly, především písničky Oplatil. V dolní části štítu má obec dvě modré vlny, mezi nimiž se nachází vlna zlatá. Nad nimi se v červeném poli nacházejí dvě královské ko- runy.

21) Obcí prochází významný železniční ko- ridor a zároveň 50. rovnoběžka. Název obce připomíná náš sousední národ za Vysočinou, který to umí velmi dobře s vínem. Štít je modrý, v patě s červenobílou šachovnicí. Nad ní je klíč zkržžený s mečem.

22) V centru obce se tyčí kostel sv. Václava s nepřehlédnutelným cimbuřím. Také se zde konají slavné Staročeské Máje. Nedávno tam byl zřízen také cykloprístřešek. V obecním ští- tu je vyobrazen černý kohout, za nímž se tyčí strom se třemi korunami.

23) V centru obce se nachází, starším výra- zem řečeno, Ujezdský rybník. Z druhé str- any obec obepíná Bohumilečský rybník. V ze-

leném štítě se nachází černožlutý šachovaný kosočtverec. Z něho vyrůstá biskupská berla. Po stranách berly jsou vyobrazeny dva zlaté obilné klasy.

24) Dominantou obce jsou pseudorenesanč- ní kostel sv. Mikuláše a vyhlášené švestkové sady. Název obce snad vznikl, že zde bydleli lidé pod olšemi. Ve spodní části štítu vidíme bíločervené hradby. Nad nimi se nachází větev se zlatými listy a šiřticemi.

25) Jedná se o nejlidnatější obec Regionu Kunětické hory. Protéká jí řeka Loučná. Město je proslulé samostatně stojící dřevěnou zvoni- cí a funkčním akvaduktem. Městský znak tvoří renesanční štít, který je ohraničený zlatým rá- mem. Skrz štít jdou tři červená šikmá břevna (pruhy). Na horním okraji štítu je zlatá koruna.

MAS vydáním tohoto materiálu naplňuje:

Sířtecký cíl 1: Podporovat obce, jejich vybavenost a služby pro obyvatele

Sířtecký cíl 3: Rozvíjet školství a vzdělávání obyvatel regionu

Správné přiřazení znaků:

1) Hrobice, 2) Dašice, 3) Choteč, 4) Kostěni- ce, 5) Kunětice, 6) Němčice, 7) Ráby, 8) Staré Hradiště, 9) Slepotice, 10) Spoil, 11) Rokyt- no, 12) Opatovice nad Labem, 13) Úhřetic- ká Lhota, 14) Dříteč, 15) Srch, 16) Libišany, 17) Borek, 18) Časy, 19) Bukovina nad La- bem, 20) Čeperka, 21) Moravany, 22) Staré Ždánice, 23) Újezd u Sezemic, 24) Podůlšany, 25) Sezemice



TIP NA VÝLET

Po cyklostezkách za industriálními unikáty a až na Sibiř v Regionu Kunětické hory

(Trasa cca 35 km, nenáročná vyjížďka, převýšení 120 m)

Naši cestu zahájíme třeba ve Starém Hradišti, ale jelikož jsme pro vás připravili okružní jízdu po našem regionu, můžete ji zahájit i jinde na trase. Ve **Starém Hradišti** můžete sledovat stopy krvavé historie této obce. Z Hradi- ště se vydejte směrem na Ohrazenice a Srch. Přes nedaleký lesík tudy vede **cyklostezka č. 4123**. Cestou se před Vámi budou oteví- rat krásné výhledy na hrad Kunětická hora. Ze **Srchu** pokračujte dále **do Stéblové**. Cestou se můžete zastavit u místní historické vodárny



Pernštejnská vodárna

z dob Pernštejnů. Projedete okolo železnič- ní zastávky ve Stéblové a pokračujte **kolem písniček dále do Starých Ždánic** a pokud bude teplo, neváhejte se osvěžit koupelí. Ve Ždánicích objevíte mimo jiné dřevěný cykloprí- střešek, kde si můžete nejen odpočinout, ale světe div se, dokonce i dobít mobil a dozvědět se zajímavosti z regionu. Tento přístřešek byl vybudovaný v rámci projektu Venkov 21. sto- letí. Odtud se pak neváhejte vydat **do ne- dalekých Podůlšan** a u švestkových sadů pana Richtera a paní Šárky Kučerové **od- bočte k Opatovickému kanálu**, dalšímu pernštejnskému technickému unikátu. Příjem- ná silnička, která se okolo něj vine, ústí v Če- perce. Okolo sportovního areálu si to namířte na **Opatovice nad Labem**, kde se můžete zastavit v některé z hospůdek. Cyklostezka **č. 4124** vás poté provede okolo opatovic- kých písniček **za opatovickou elektrárnou**. Pokud máte rádi industriální panoramata, je to pro vás přesně to pravé. Cyklostezka dále

vede **přes Hro- bice do Něm- čic**. Projedete zde místem, kte- ré se nazývá Na Sibiři. Proč asi? Výlet se dále pře- suně na **úpa- tí Kunětické hory**, kde může- te navštívit státní hrad, občerstvit se nebo si pro- hlédnout mini- zoo. Pokračovat můžete dále do Kunětic a přes Počaply **do Sezemic**, kde ob- jevíte druhý multifunkční přístřešek z projektu Venkov 21. století. Odtud se vraťte zpět a po cyklostezce podél Labe se přesuňte **směrem k Brozanům** a už je to jen coby kamenem dohodil až pod Starého Hradiště.



Křížek - Staré Hradiště



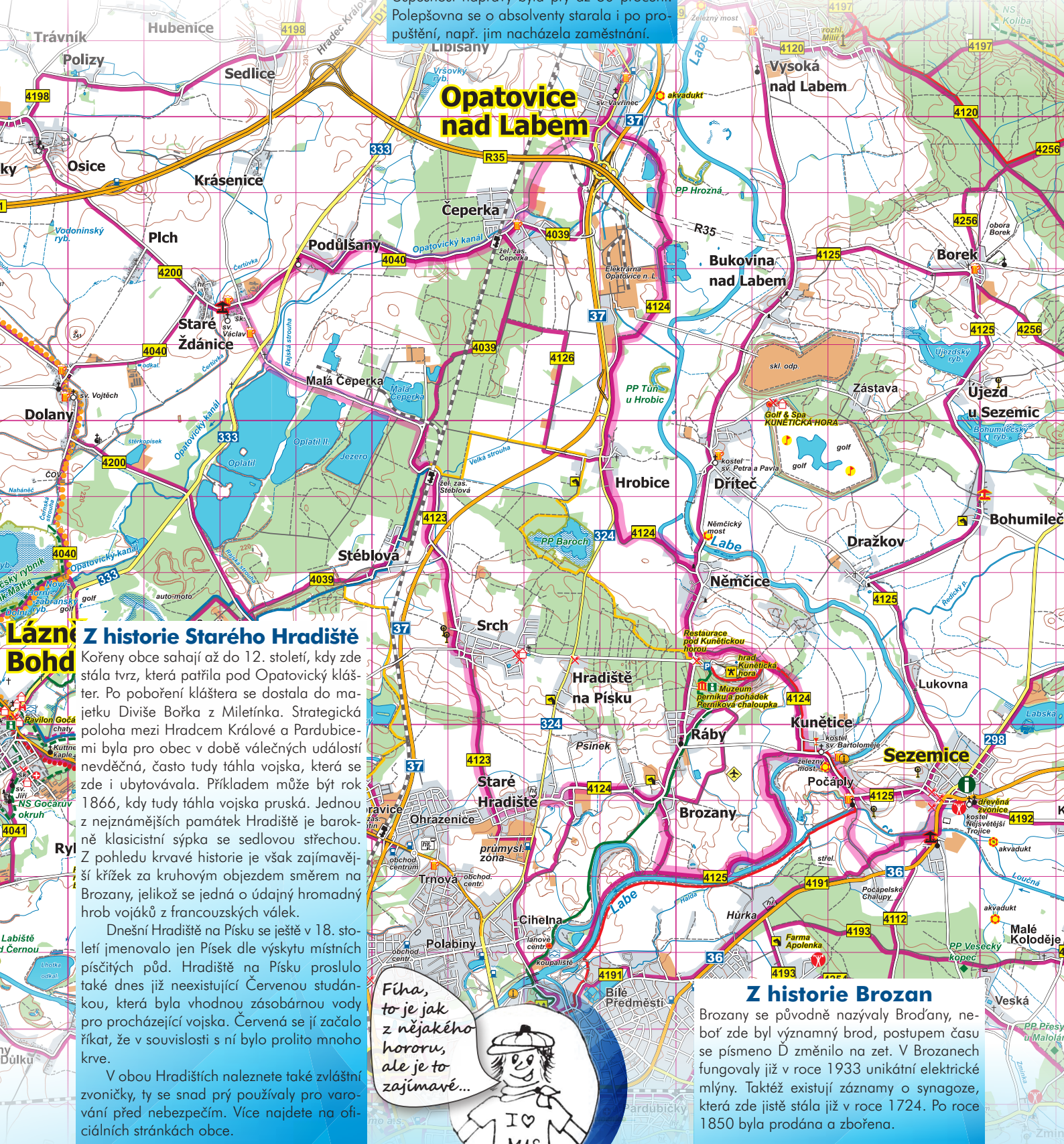
Z historie Srchu

Nedaleko školy se nachází Pernštejnská vodárna z roku 1515. Jedná se o 8 metrů dlouhý sklep, odkud byla údajně dle pověsti vedena voda až k pardubickému zámku. Taktéž se mělo za to, že voda byla léčivá, proto v blízkosti vodárny bývaly v minulosti lázně, po kterých dnes není ani památka.

Z historie Opatovic nad Labem

Každý ví, že zde stál významný Opatovický klášter. Ale víte, že na konci 19. století zde byla zřízena Zemská polepšovna? Do ní byli umístováni chlapci ve věku od 6 do 20 let. Chráněnci půl týdne chodili do školy a půl týdne pracovali v dílnách a učili se řemeslu. Uspěšnost nápravy byla prý až 80 procent. Polepšovna se o absolventy starala i po propuštění, např. jim nacházela zaměstnání.

MAS vydáním tohoto materiálu naplňuje:
Strategický cíl 2: Podporovat hospodaření v regionu
Specifický cíl 2.2: Podporovat rozvoj cestovního ruchu, turistické infrastruktury a služeb
Strategický cíl 3: Rozvíjet školství a vzdělávání obyvatel regionu
Specifický cíl 3.1: Podpora školství v regionu a celoživotního vzdělávání



Lázně Bohd

Z historie Starého Hradiště

Kořeny obce sahají až do 12. století, kdy zde stála tvrz, která patřila pod Opatovický klášter. Po poboření kláštera se dostala do majetku Diviše Bojka z Miletínka. Strategická poloha mezi Hradcem Králové a Pardubicemi byla pro obec v době válečných událostí nevděčná, často tudy táhla vojska, která se zde i ubytovávala. Příkladem může být rok 1866, kdy tudy táhla vojska pruská. Jednou z nejznámějších památek Hradiště je barokně klasicistní sýpka se sedlovou střechou. Z pohledu krvavé historie je však zajímavější křížek za kruhovým objezdem směrem na Brozany, jelikož se jedná o údajný hromadný hrob vojáků z francouzských válek. Dnešní Hradiště na Písku se ještě v 18. století jmenovalo jen Písek dle výskytu místních písčitých půd. Hradiště na Písku proslulo také dnes již neexistující Červenou studánkou, která byla vhodnou zásobárnou vody pro procházející vojska. Červená se jí začalo říkat, že v souvislosti s ní bylo prolito mnoho krve. V obou Hradištích naleznete také zvláštní zvoníčky, ty se snad prý používaly pro varování před nebezpečím. Více najdete na oficiálních stránkách obce.



Fiha, to je jak z nějakého hororu, ale je to zajímavé...

Z historie Brozan

Brozany se původně nazývaly Brodany, neboť zde byl významný brod, postupem času se písmeno D změnilo na zet. V Brozanech fungovaly již v roce 1933 unikátní elektrické mlýny. Taktéž existují záznamy o synagoze, která zde jistě stála již v roce 1724. Po roce 1850 byla prodána a zbořena.

PROGRAM ROZVOJE VENKOVA

Fiche 1: Investice do zemědělských podniků

PRV - 4.1.1 Investice do zemědělských podniků

Oblasti podpory

Hmotné a nehmotné investice v živočišné a rostlinné výrobě do zemědělských staveb a technologií pro živočišnou a rostlinnou výrobu a pro školkařskou produkci, např.:

- ustájecí a chovatelská zařízení
 - skladovací kapacity na produkty rostlinné výroby, krmiva, steliva či druhotné produkty živočišné výroby
 - investice do nosných konstrukcí trvalých kultur
 - investice do staveb pro zahrádknictví
 - pořízení mobilních strojů pro zemědělskou výrobu a investice do pořízení peletovacích zařízení pro vlastní spotřebu v zemědělském podniku.
- Nelze podpořit: včelařství a rybolov, obnovu nosných konstrukcí vinic, oplocení vinic a oplocení sadů, pořízení kotlů na biomasu, nákup jednoletých rostlin a jejich vysazování.

Dotace: 50 % + 10 % mladý zemědělec + 10 % oblast ANC, min. 50.000,00 Kč, max. 693.827,00 Kč

Žadatel: Zemědělský podnikatel

Fiche 2: Zpracování a uvádění na trh zemědělských produktů

PRV - 4.2.1 Zpracování a uvádění na trh zemědělských produktů

Oblasti podpory

Podpora zahrnuje hmotné a nehmotné investice, které se týkají zpracování zemědělských produktů a jejich zavádění na trh, např.:

- výstavba a rekonstrukce budov včetně nezbytných manipulačních ploch, skladů a sušáren
- pořízení strojů, nástrojů a zařízení pro zpracování zemědělských produktů, finální úpravu, balení, značení výrobků a investic související se skladováním zpracované suroviny, výrobků a druhotných surovin při zpracování
- investice vedoucí ke zvyšování a monitorování kvality produktů
- investice související s uváděním zemědělských a potravinářských produktů na trh (včetně investic do marketingu)
- investice do zařízení na čištění odpadních vod ve zpracovatelském provozu. Nákup nemovitosti je možný uplatnit max. do částky odpovídající 10 % způsobilých výdajů. Nelze podpořit: včelařství a rybolov.

Dotace: 45 % malý a mikro podnik, 35 % střední podnik, min. 50.000,00 Kč, max. 680.000,00 Kč

Žadatel: Zemědělský podnikatel, výrobce potravin, výrobce krmiv a jiné subjekty aktivní ve zpracování, uvádění na trh a vývoji zem. produktů

Fiche 4: Podpora investic na založení nebo rozvoj nezemědělských činností

PRV - 6.4.1 Investice do nezemědělských činností

Oblasti podpory

Podporovány jsou investice do nezemědělské činnosti v oblasti: ubytování, stravování a pohostinství; Informační a komunikační činnosti; Činnosti související se stavbami a úpravou krajiny; Sportovní, zábavní a rekreační činnosti; Činnosti cestovních kanceláří a agentur a ostatní rezervační služby, např.:

- stavební obnova či nová výstavba provozovny, pořízení strojů, technologií a dalšího vybavení.
- Způsobilé jsou doplňující výdaje (úprava povrchů, náklady na výstavbu odstavných stání, nákup a výsadba doprovodné zeleně, nákup zařízení, vybavení, hardware, software).

Dotace: 35 % střední podniky, 45 % malé podniky, min. 50.000,00 Kč, max. 1.000.000,00 Kč

Žadatel: Podnikatelské subjekty (FO a PO) – mikropodniky a malé podniky (nezemědělské)

ve venkovských oblastech, jakož i zemědělci.

Fiche 6: Neproduktivní investice v lesích

PRV - 8.5.2 Neproduktivní investice v lesích

Oblasti podpory

Způsobilé pro podporu jsou projekty zaměřené na posílení rekreační funkce lesa: ■ značení, výstavba a rekonstrukce stezek pro turisty (do šíře 2 m), ■ značení významných přírodních prvků, ■ výstavba herních a naučných prvků, fitness prvků, ■ aktivity vedoucí k usměrňování návštěvnosti území, např. zřizování odpočinkových stánků, přístřešků, informačních tabulí, závoje ■ opatření k údržbě lesního prostředí, např. odpadkové koše ■ opatření k zajištění bezpečnosti návštěvníků lesa, např. mostky, lávky, zábradlí, stupně.

Dotace: 100 %, min. 50.000,00 Kč, max. 900.000,00 Kč

Žadatel: Soukromí a veřejní držitelé lesů a jiné soukromoprávní a veřejnoprávní subjekty a jejich sdružení

Fiche 10: Základní služby a obnova vesnic ve venkovských oblastech

Oblasti podpory

a) Veřejná prostranství v obcích, b) Mateřské a základní školy.

Dotace: 80 %, min. 50.000,00 Kč, max. 2.000.000,00 Kč

Žadatel: a) obec nebo svazek obcí

b) obec, svazek obcí, příspěvková organizace zřízená obcí nebo svazkem obcí, školské právnické osoby vykonávající činnost škol a zapsané ve školském rejstříku, které nejsou zřízeny krajem či organizační složkou státu.

INTEGROVANÝ REGIONÁLNÍ OPERAČNÍ PROGRAM

Opatření 1: Doprava

IROP - 1.2 Zvyšování podílu udržitelných forem dopravy

Oblasti podpory

- Zvyšování bezpečnosti železniční, silniční, cyklistické a pěší dopravy a bezbariérovosti - zastávky, úpravy chodníků, zvuková a jiná signalizace (semafor) pro nevidomé, přizpůsobení komunikací pro nemotorovou dopravu osobám s omezenou pohyblivostí nebo orientací.
- Výstavba cyklostezek sloužících k dopravě do zaměstnání, škol a za službami, cyklistické pruhy na komunikacích, součástí projektu může být budování doprovodné infrastruktury, např. úschoven kol, odpočívadel, výsadba zeleně
- Nákup pozemků a poplatků za vymezení ze zemědělského půdního fondu v rámci výstavby cyklostezek spadající do limitu 15 % způsobilých výdajů na vedlejší aktivity. Nákup pozemku nemůže překročit 10 % celkových způsobilých výdajů projektu.

Dotace: 95 %, min. 50.000,00 Kč, max. 2.755.897,00 Kč

Žadatel: Obec; DSO; organizace zřizované nebo zakládané obcemi; organizace zřizované nebo zakládané DSO.

Opatření 2: Bezpečnost

IROP - 1.3 Zvyšování připravenosti k řešení a řízení rizik a katastrof

Oblasti podpory

- Stavební úpravy stanic základní složky IZS - JPO II a JPO III: výstavba nových garážových prostor s cílem řádného garážování techniky, uskladnění prostředků před povětrnostními vlivy a zajištění kontinuální připravenosti techniky a prostředků k nasazení;

pořízení elektrocentrály, hadicový kontejner/přívěs.

- Vybudování stanic základní složky IZS - JPO II a JPO III změnou její dislokace na místo, kde budou vytvořeny podmínky pro rychlý výjezd složek IZS k mimořádné události.

Dotace: 95 %, min. 50.000,00 Kč, max. 3.804.427,00 Kč

Žadatel: Obec, které zřizují jednotky požární ochrany (§ 29 zákona č. 133/1985 Sb., o požární ochraně) – jednotky SDH kategorie II a III (podle přílohy zákona o požární ochraně).

Opatření 3: Sociální služby

IROP - 2.1 Zvýšení kvality a dostupnosti služeb vedoucích k sociální inkluzi (začlenění)

Oblasti podpory

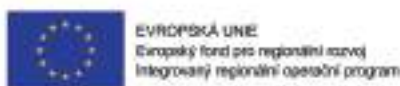
- Výstavba, zřizování a rekonstrukce stávajících zařízení pro poskytování komunitní péče, jedná se i o pobytová zařízení, součástí projektu může být rozšíření či zřízení sociálně terapeutické dílny.
- Nákup objektů, zařízení, vybavení a stavební úpravy, které vytvoří podmínky pro dostupnost a rozvoj sociálních služeb.
- Podpora rozvoje infrastruktury komunitních center.
- Doplňková aktivita – zahrnutí zeleně v okolí budov a na budovách, např. zeleně zdi a střechy, aleje, hřiště a parky do realizovaných projektů.

Dotace: 95 %, min. 50.000,00 Kč, max. 3.405.207,00 Kč

Žadatel:

Sociální služby – NNO, obce, organizace zřizované nebo zakládané obcemi, DSO, organizace zřizované nebo zakládané DSO, církve, církevní organizace

Zpravodaj Kunětickohorský MASKáč speciál byl podpořen z projektu „Zlepšení řídicích a administrativních schopností MAS Region Kunětické hory“, r.č. CZ.06.4.59/0.0/0.0/15_003/0001284.



MINISTERSTVO
PRO MÍSTNÍ
ROZVOJ ČR